







Bezirk	Adresse	Denkmaltext	Kommentar	Bild
Pankow	Sredzkistr. 32 Husemannstr	09050453 Kollwitzstraße 60/62, 69/71, 73-84, 87-88, Kollwitzplatz mit Mietshausbebauung und Litfaßsäulen Husemannstraße 1-16 Knaackstraße 43/49, 52/58 Kollwitzplatz Sredzkistraße 32/34, 46/48, 51/53 Wörther Straße 12, 35-39 (...) 09070260 – Husemannstraße / Sredzkistraße, Litfaßsäule, ehem. Transformatorsäule, wohl um 1910, ergänzt 1987 (...) (PAN/PRENZ-E)	vermutlich ehem. Transformatorsäule wohl um 1910, 1987 überarbeitet und Haube ergänzt, Bestandteil des Denkmalbereiches Ensemble (09050453)	
Pankow	Wörther Str. vor Kollwitzstr	09050453 Kollwitzstraße 60/62, 69/71, 73-84, 87-88, Kollwitzplatz mit Mietshausbebauung und Litfaßsäulen Husemannstraße 1-16 Knaackstraße 43/49, 52/58 Kollwitzplatz Sredzkistraße 32/34, 46/48, 51/53 Wörther Straße 12, 35-39 (...) 09070256 – Kollwitzplatz / Kollwitzstraße / Wörther Straße, Litfaßsäule, wohl 1910/20, ergänzt 1987 (...) (PAN/PRENZ-E)	wohl um 1910/20, 1987 überarbeitet, Bestandteil des Denkmalbereiches Ensemble (09050453), konstituierender Ensembleteil (09070256)	
Pankow	Wörtherstr. hinter Knaackstr	09050453 Kollwitzstraße 60/62, 69/71, 73-84, 87-88, Kollwitzplatz mit Mietshausbebauung und Litfaßsäulen Husemannstraße 1-16 Knaackstraße 43/49, 52/58 Kollwitzplatz Sredzkistraße 32/34, 46/48, 51/53 Wörther Straße 12, 35-39 (...) 09070255 – Kollwitzplatz / Knaackstraße / Wörther Straße, Litfaßsäule, wohl um 1900 (...)	wohl um 1900, Denkmalbereich Ensemble (09050453), konstituierender Ensembleteil (09070255)	




		(PAN/PRENZ-E)		
Reinickendorf	Kopenhagener Straße 10	<p>09012096 Klemkestraße 9, 11-23, 25/29, 28/32, 35/41, 38/42, 47-50, Siedlung Paddenpuhl, überwiegend 1927-29 und 1936-37 von Fritz Beyer Am Stand 1-12 Armbrustweg 3/11, 13-24 Breitkopfstraße 91-103, 105/109, 119/127, 129-140 Büchsenweg 9/21 Emmentaler Straße 105/131 Gamsbartweg 3-10 Grünrockweg 3-12 Kopenhagener Straße 6/30 Lampesteig 1-12 Residenzstraße 143-149 (...) 09012104- Kopenhagener Straße 6/30, Wohnanlage <u>mit Litfaßsäule</u>, Wiederaufbau 1951-52 von der Entwurfsabteilung der GSW (REI/REIND-E)</p>	Betonlitfaßsäule, 1950er Jahre, Denkmalbereich Ensemble (09012096), gehört zum konstituierenden Ensembleteil (09012104)	
Reinickendorf	Septimer Str. 2, nh. Holländer Str.	<p>09012051 Holländerstraße 37-51, Demonstrativbauvorhaben Reinickendorf, 1959-64 von Georg Lichtfuss und Alfred Schild; <u>mit Betonlitfaßsäulen</u> Julierstraße 2/8C, 3-3B, 1-5B Septimerstraße 1-42, 44/46C Winterthurstraße 2/4A, 5 (REI/REIND-G)</p>	Betonlitfaßsäule, 1950/60er Jahre, Denkmalbereich Gesamtanlage (09012051), gehört zur Ausstattung der Siedlung	
Reinickendorf	Septimer Str. 46, nh. Holländer Str.	<p>09012051 Holländerstraße 37-51, Demonstrativbauvorhaben Reinickendorf, 1959-64 von Georg Lichtfuss und Alfred Schild; <u>mit Betonlitfaßsäulen</u> Julierstraße 2/8C, 3-3B, 1-5B Septimerstraße 1-42, 44/46C Winterthurstraße 2/4A, 5 (REI/REIND-G)</p>	Betonlitfaßsäule, 1950/60er Jahre, Denkmalbereich Gesamtanlage (09012051), gehört zur Ausstattung der Siedlung	



Treptow-Köpenick	Bölschestraße, vor Nr. 86	<p>09095684 Bölschestraße 3-136, Kolonistensiedlung Friedrichshagen Am Goldmannpark 1, 2 Aßmannstraße 44/46, 55 Fürstenwalder Damm 484 Baudenkmale siehe: Bölschestraße, Kirche; 6; 25; 27-28; 58; 66; 83; 84-85; 87; 115; 116; 125 Konstituierende Bestandteile des Ensembles: (...) 09097870 –Bölschestraße, vor Nr. 86, <u>Litfaßsäule, ehem. Transformatorsäule, wohl 1930</u> (...) (TRE-KÖP/FRIHG-E)</p>	<p>vermutlich ehem. Transformatorsäule, um 1930, Denkmalbereich Ensemble (09095684), konstituierender Ensembleteil (09097870)</p>	
Mitte	Am Nußbaum 3 (Nikolaiviertel)	<p>09010141 Nikolaiviertel, Wohngebiet am Marx-Engels-Forum, 1983-87 von Günter Stahn, Rolf Ricken, Heinz Mehlan u.a. unter der Leitung der Baudirektion Berlin des Ministeriums für Bauwesen, Erhardt Gißke; Kunst im öffentlichen Raum: Gerhard Thieme (siehe Ensemble Nikolaiviertel) Am Nußbaum 3, 5-10 Mühlendamm 5 Nikolaikirchplatz 4-7 Poststraße 2, 7, 17/19, 25, 28 Propststraße 1, 3-4, 7-11 Rathausstraße 17/25 Spandauer Straße 25/29 Spreuefer 1, 2/6 (MIT/MITTE-G)</p>	<p>wohl historisierender Nachbau, 1987 aufgestellt, gehört zur Ausstattung des Nikolaiviertels, Bestandteil der Gesamtanlage (09010141)</p>	
Mitte	Hansaufer (Nähe Hansabrücke)	<p>09050363 Bellevue-Ufer, Spree-Kanalisation, Uferbefestigung mit Geländer, Auf- und Abgängen sowie Uferbegrünung mit Baumpflanzungen und Gasleuchten, 1882-94 von Adolf Wiebe, Umgestaltung 1950-1955 Bettina-von-Arnim-Ufer Bundesratufer Hansa-Ufer Helgoländer Ufer Holsteiner Ufer John-Foster-Dulles-Allee Schleswiger Ufer</p>	<p>Betonsäule, wohl 1950er Jahre, Bestandteil / Ausstattung der Gesamtanlage (09050363)</p>	


		Wikingerufer (MIT/MOABI-G)		
Mitte	Wikingerufer, ggü. Agricolastraße	09050363 Bellevue-Ufer, Spree-Kanalisation, Uferbefestigung mit Geländer, Auf- und Abgängen sowie Uferbegrünung mit Baumpflanzungen und Gasleuchten, 1882-94 von Adolf Wiebe, Umgestaltung 1950-1955 Bettina-von-Arnim-Ufer Bundesratufer Hansa-Ufer Helgoländer Ufer Holsteiner Ufer John-Foster-Dulles-Allee Schleswiger Ufer Wikingerufer (MIT/MOABI-G)	Betonsäule, wohl 1950er Jahre, Bestandteil / Ausstattung der Gesamtanlage (09050363)	
Mitte	Hackescher Markt 4	09011331 Spandauer Vorstadt begrenzt im Norden durch die Torstraße 6/230 und Weydingerstraße 20/22, im Süden durch S-Bahn, Spree, Dircksenstraße 32-51 und Neue Promenade / Am Zwirngraben, im Osten durch die Karl- Liebknecht-Straße 15/33 und im Westen durch die Friedrichstraße 105- 118 (D) (...) 09040280 - Hackescher Markt, <u>Litfaßsäule, um 1900</u> (...) (MIT/MITTE-E)	Blechlitfaßsäule, um 1900, eingetragen als konstituierender Ensembleteil (09040280), des Denkmalsbereiches Ensemble Spandauer Vorstadt (09011331)	
Friedrichs- hain- Kreuzberg	Marchlewskistr. ggb. Nr. 20 (Hochhaus) / Weberwiese	09085178 Marchlewskistraße 16/22, 24/30, 25 (D), 25A-C (D), Hochhaus und Wohnanlagen an der Weberwiese, 1951-52 vom Entwurfskollektiv Hermann Henselmann; <u>mit</u> <u>Betonlitfaßsäulen (siehe Ensemble</u> <u>Karl-Marx-Allee 53/67... und</u> <u>Gartendenkmal Marchlewskistraße</u> <u>16/22...)</u> Fredersdorfer Straße 13-15, 25/27 (FRI-KRE/FRHAI-G)	Betonlitfaßsäule, 1950er Jahre, Bestandteil / Ausstattung der Gesamtanlage (09085178), befindet sich außerdem innerhalb des Ensembles 09085137	

Friedrichshain-Kreuzberg	Fredersdorfer Str. 25 / Marchlewskistr	<p>09085178 Marchlewskistraße 16/22, 24/30, 25 (D), 25A-C (D), Hochhaus und Wohnanlagen an der Weberwiese, 1951-52 vom Entwurfskollektiv Hermann Henselmann; <u>mit Betonlitfaßsäulen</u> (siehe Ensemble Karl-Marx-Allee 53/67... und Gartendenkmal Marchlewskistraße 16/22...) Fredersdorfer Straße 13-15, 25/27 (FRI-KRE/FRHAI-G)</p>	<p>Betonlitfaßsäule, 1950er Jahre, Bestandteil / Ausstattung der Gesamtanlage (09085178), befindet sich außerdem innerhalb des Ensembles 09085137</p>	
Friedrichshain-Kreuzberg	Graudenzer Str. 1 A Gubener Str.	<p>09085177 Karl-Marx-Allee 102/104, 126/128, Wohnzelle Friedrichshain, Wohnanlage, 1949-51 vom Entwurfskollektiv Ludmilla Herzenstein mit Hans Scharoun, Helmut Riedel, Richard Paulick, Schmidt und Zahn (D); <u>mit Betonlitfaßsäulen</u> (siehe Ensemble Karl-Marx-Allee 53/67...) Graudenzer Straße 1A-D, 2/10, 5A-D, 9A-D, 12/20, 15C-E, 21A-E Gubener Straße 2A-E (FRI-KRE/FRHAI-G)</p>	<p>Betonlitfaßsäule, 1950er Jahre, Bestandteil / Ausstattung der Gesamtanlage (09085177), befindet sich außerdem innerhalb des Ensembles 09085137</p>	
Friedrichshain-Kreuzberg	Lasdehner Str. ggb. Nr. 17 Graudenzer Str.	<p>09085177 Karl-Marx-Allee 102/104, 126/128, Wohnzelle Friedrichshain, Wohnanlage, 1949-51 vom Entwurfskollektiv Ludmilla Herzenstein mit Hans Scharoun, Helmut Riedel, Richard Paulick, Schmidt und Zahn (D); <u>mit Betonlitfaßsäulen</u> (siehe Ensemble Karl-Marx-Allee 53/67...) Graudenzer Straße 1A-D, 2/10, 5A-D, 9A-D, 12/20, 15C-E, 21A-E Gubener Straße 2A-E (FRI-KRE/FRHAI-G)</p>	<p>Betonlitfaßsäule, 1950er Jahre, Bestandteil / Ausstattung der Gesamtanlage (09085177), befindet sich außerdem innerhalb des Ensembles 09085137</p>	

<p>Friedrichshain-Kreuzberg</p>	<p>Lasdehner Str. 21 (Schule)</p>	<p>09085137 Karl-Marx-Allee 53/67, 54/68, 71/91B, 72/90, 92/100, 93/103B, 102/104, 105/131, 106/128, 131A, 132/140, 133/143, Wohn- und Geschäftsbauten, Wohnanlagen, Sozial- und Kulturbauten, Fabrikanlage, Grünflächen und Grünanlagen, Promenaden, Brunnenanlagen, Verkehrsflächen, Wohngrünanlagen und Spielplätze (siehe Denkmalliste Mitte, Ensemble Karl-Marx-Allee 4-11...) Am Comeniusplatz 6 (...) Gesamtanlagen siehe (...)Frankfurter Allee 1-6...;(...) Weitere Bestandteile des Ensembles: (...) 09085148 – Lasdehner Straße, vor Nr. 21, Litfaßsäule aus Beton, um 1955 (...) (FRI-KRE/FRHAI-E)</p>	<p>Betonlitfaßsäule, 1950er Jahre, Bestandteil des Ensembles 09085137, konstituierender Ensembleteil (09085148)</p>	
<p>Steglitz-Zehlendorf</p>	<p>Vorplatz S - Bhf Mexikoplatz</p>	<p>09045976 Mexikoplatz, Stadtplatz, 1905-07 von Emil Schubert, wiederhergestellt 1985-87 (siehe Ensemble Am Schlachtensee 2) (STE-ZEH/ZEHLD-Ga)</p>	<p>historisierende Säule, wohl um 1980, Sockel und Anstrich (ehem. grün) bereits erneuert, 1985 bei der Rekonstruktion der Platzanlage hier aufgestellt, gehört somit zur Ausstattung des Gartendenkmals (09045976), befindet sich im Ensemble (09075607)</p>	
<p>Steglitz-Zehlendorf</p>	<p>Mexikoplatz</p>	<p>09045976 Mexikoplatz, Stadtplatz, 1905-07 von Emil Schubert, wiederhergestellt 1985-87 (siehe Ensemble Am Schlachtensee 2) (STE-ZEH/ZEHLD-Ga)</p>	<p>ehem. Transformatorsäule, wohl um 1905, „neuerlich“ bei Wiederherstellung des Platzes hier aufgestellt, gehört zur Ausstattung des Gartendenkmals (09045976), befindet sich im Ensemble (09075607)</p>	

<p>Charlottenburg-Wilmersdorf</p>	<p>Fasanenstraße, auf dem Gehweg vor Nr. 23</p>	<p>09020535 Fasanenstraße 22-26, 28-30, 68-74, Villen und Mietshäuser <i>Baudenkmale siehe:</i> Fasanenstraße 23; 25; 26; 70; 71; 73 <i>Gartendenkmale siehe:</i> Fasanenstraße 23; 24; 25 <i>Weitere Bestandteile des Ensembles:</i> (...) 09096055 – Fasanenstraße, vor Nr. 23, Blechlitfaßsäule, wohl um 1925, 1986 umgestellt (...) (CHA-WIL/CHARL-E)</p>	<p>Blechlitfaßsäule (ehem. Transformatorensäule?), wohl um 1925, 1986 vom Garten Fasanenstraße 23 auf den Gehweg umgesetzt, Haube überarbeitet, Bestandteil des Ensembles Fasanenstraße (09020535), konstituierender Ensembleteil (09096055)</p>	
<p>Charlottenburg-Wilmersdorf</p>	<p>Kissinger Platz / Cunostraße</p>	<p>09070333 Cunostraße 75-94, Reichsbanksiedlung Schmargendorf, 1923-26 von Werner March (D); <u>mit Betonlitfaßsäule</u> (<i>siehe Gartendenkmal</i> Cunostraße 75-94) Forckenbeckstraße 57-59 Kissinger Platz 1-3 Kissinger Straße 20-21 Reichenhaller Straße 55-56 Tölzer Straße 1-18 (CHA-WIL/SCHMA-G)</p>	<p>Betonlitfaßsäule, wohl 1926, Bestandteil der Gesamtanlage Reichsbanksiedlung Schmargendorf (09070333)</p>	
<p>Charlottenburg-Wilmersdorf</p>	<p>Heidelberger Platz</p>	<p>09046124 Heidelberger Platz, Stadtplatz, um 1913 von Paul Jatzow (?) und Richard Thieme (?) (CHA-WIL/WILMD-Ga)</p>	<p>Betonlitfaßsäule, wohl 1920er - Ende 1950er Jahre, als historische Kommunikationseinrichtung, in markanter Lage, gehörte die Säule zur Ausstattung des Stadtplatzes und damit zum Schutzgut des Gartendenkmals Heidelberger Platz (09046124)</p>	

<p>Charlottenburg-Wilmersdorf</p>	<p>Sylter Straße (auf Gehweg vor Nr. 12), Zoppoter Straße</p>	<p>09011400 Borkumer Straße 1-2, 4-11, 13-13A, 15-21A, 23-27, 29-31, 33-47, 49-53, 55, Siedlung des Beamtenwohnungsvereins zu Köpenick, 1925-31 von Kaiser & Wagenknecht und 1938-39 von Walter Kaas (D); mit Gasleuchten und <u>zwei Betonlitfaßsäulen im Straßenraum</u> Beverstedter Weg 1-8 Dievenowstraße 15, 17-26, 30/34 Harlinger Straße 1-6 Heiligendammer Straße 28-39, 41 Helgolandstraße 7-14 Misdroyer Straße 28, 30-34 Norderneyer Straße 10-16 Sylter Straße 1-18 Wangerooger Steig 1-4, 6-10 Zoppoter Straße 13/15, 16/18, 18A, 20-20A, 21-26, 28/30, 34 (CHA-WIL/WILMD-G)</p>	<p>Betonlitfaßsäule, 1930er oder 1950er Jahre, Bestandteil der Gesamtanlage (09011400)</p>	
<p>Charlottenburg-Wilmersdorf</p>	<p>Zoppoter Straße, auf Gehweg vor Nr. 25 bzw. vor Borkumer Straße 30</p>	<p>09011400 Borkumer Straße 1-2, 4-11, 13-13A, 15-21A, 23-27, 29-31, 33-47, 49-53, 55, Siedlung des Beamtenwohnungsvereins zu Köpenick, 1925-31 von Kaiser & Wagenknecht und 1938-39 von Walter Kaas (D); mit Gasleuchten und <u>zwei Betonlitfaßsäulen im Straßenraum</u> Beverstedter Weg 1-8 Dievenowstraße 15, 17-26, 30/34 Harlinger Straße 1-6 Heiligendammer Straße 28-39, 41 Helgolandstraße 7-14 Misdroyer Straße 28, 30-34 Norderneyer Straße 10-16 Sylter Straße 1-18 Wangerooger Steig 1-4, 6-10 Zoppoter Straße 13/15, 16/18, 18A, 20-20A, 21-26, 28/30, 34 (CHA-WIL/WILMD-G)</p>	<p>Betonlitfaßsäule, 1930er oder 1950er Jahre, Bestandteil der Gesamtanlage (09011400)</p>	

<p>Charlottenburg-Wilmersdorf</p>	<p>Haubauchstraße (auf Gehweg vor Nr. 24) / Gierkezeile</p>	<p>09020582 Haubachstraße 1-31, Kirche, ehem. Schule, Mietshäuser; mit Gasleuchten und <u>Betonlitfaßsäule</u> im Straßenraum Behaimstraße 1-2, 4, 6, 13, 15-25 Gierkeplatz 2/4, 6-8, 9/11, 12 Gierkezeile 27-33, 34/38, 39, 40, 42 Richard-Wagner-Platz 5 Richard-Wagner-Straße 37, 39, 43/51, 54, 55, 57 Schustehrusstraße 1, 11/17, 18/22 Thrasoltstraße 5, 7, 10, 11/15, 16, 17/25 Wilmersdorfer Straße 8A-23, 152A, 155-158, 161, 162 (...) (CHA-WIL/CHARL-E)</p>	<p>Betonlitfaßsäule, wohl 1950/60er Jahre, wie die Gasleuchten gehört die Säule zur Ausstattung des Ensembles (09020582)</p>	
-----------------------------------	---	---	--	---